


PIANO REGOLATORE GENERALE VARIANTE 1984

ADOZIONE DELIBERA CONSIGLIO COMUNALI N° 143 DEL 27.3.85
APPROVAZIONE DELIBERA GIUNTA REGIONALE TOSCANA N°
DEL

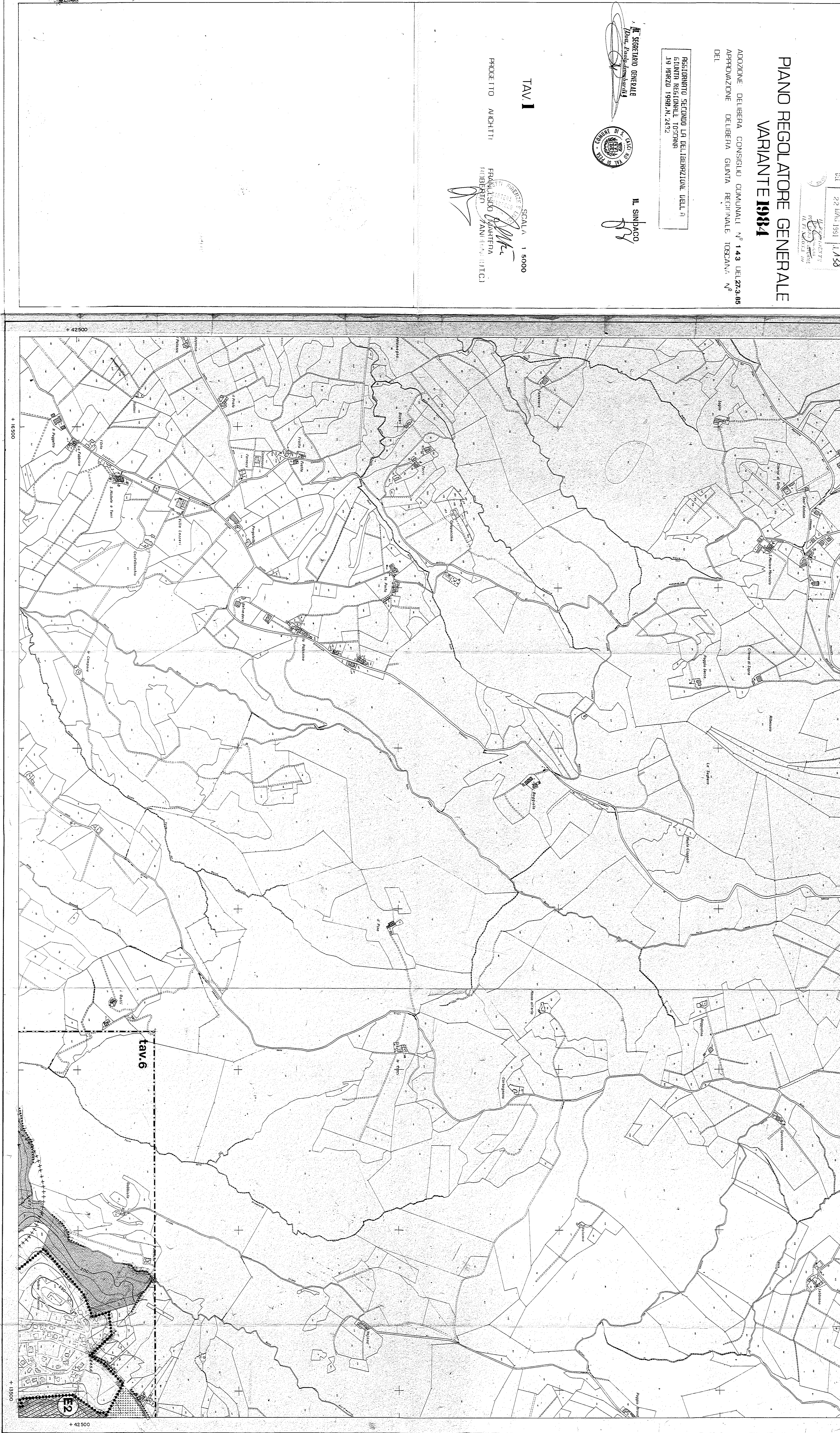
DECRETUM SECONDO LA DELIBERAZIONE DELL' N°
GIUNTA REGIONALE TOSCANA N°
19 MARZO 1982 N. 415



IL SINDACO
[Signature]


SCALA 1:5000
PROGETTO ARCHIT. FRANKESCO MARITTA
ROBERTO MANFREDI (ITCI)

TAV. I



CARTA TECNICA REGIONALE
ELEMENTO N° 275062
SANTA MARIA
A MARCIOLA

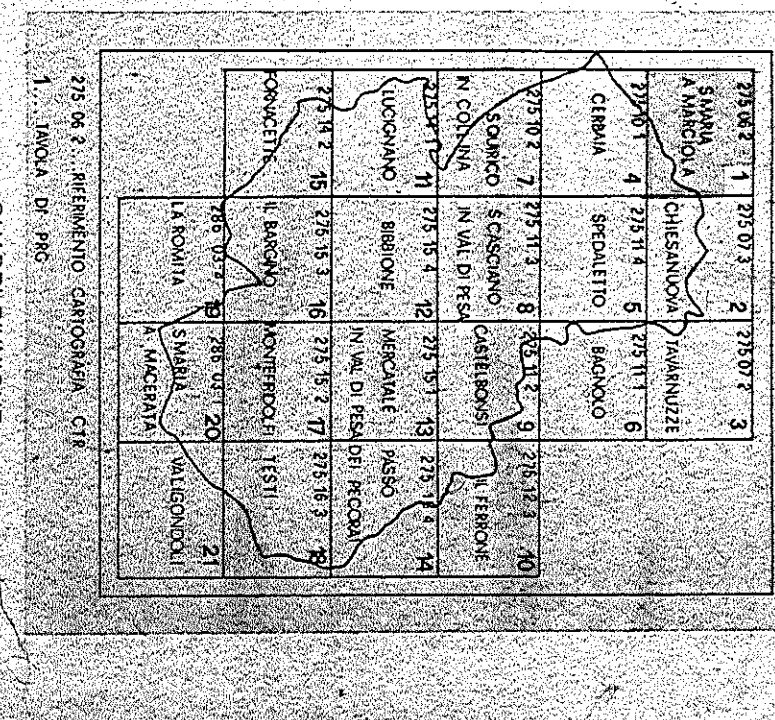
Scala 1:5.000



COORDINATE DI VERICO DEL ELEMENTO

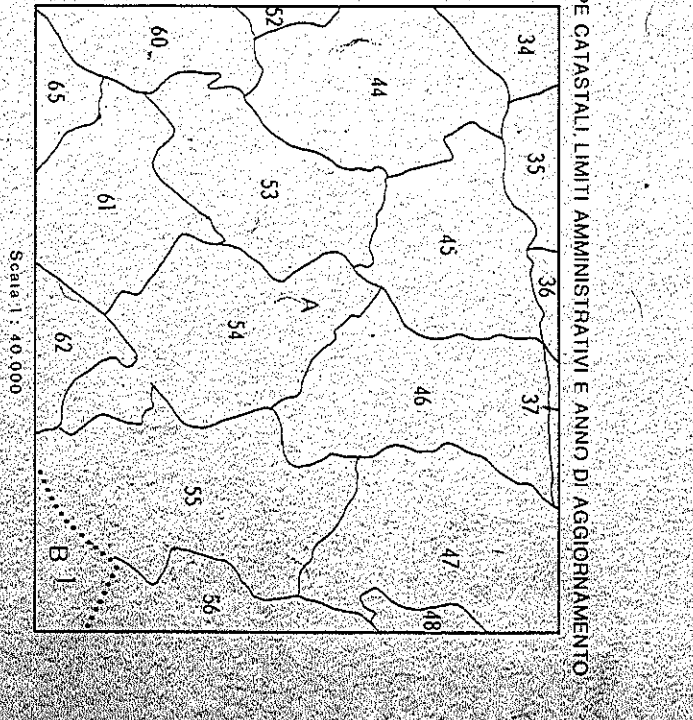
nome	NO	NE	SO	SE
Topo del Monte	X	+4301	+4093	+4203
	Y	-1673	-1315	-1679

Quadrato di riferimento della cartografia: C.T.C. 5066



REGOL. A. SOTTO SOG. ELEMENTI A. 5.000 CM

NO.	DESCRIZIONE	NO.	DESCRIZIONE
101	Area di riserva	101	Area di riserva
102	Area di riserva	102	Area di riserva
103	Area di riserva	103	Area di riserva
104	Area di riserva	104	Area di riserva
105	Area di riserva	105	Area di riserva
106	Area di riserva	106	Area di riserva
107	Area di riserva	107	Area di riserva
108	Area di riserva	108	Area di riserva
109	Area di riserva	109	Area di riserva
110	Area di riserva	110	Area di riserva



Comune	Provincia	anno di adozione	anno di approvazione
A. San Casciano in Val di Pesa	Firenze	1973	1974
B. San Casciano in Val di Pesa	Firenze	1973	1974
C. San Casciano in Val di Pesa	Firenze	1973	1974
D. San Casciano in Val di Pesa	Firenze	1973	1974
E. San Casciano in Val di Pesa	Firenze	1973	1974

ESERCIZIO: Impresa Royal Luigi S.r.l. - Firenze

18. Edizione: 1983